


**INDAGINI E STUDI IDRAULICI ED IDROLOGICI DI SUPPORTO
 ALLA REDAZIONE DEL NUOVO PIANO STRUTTURALE
 E DEL NUOVO PIANO OPERATIVO
 DEL COMUNE DI SAN CASCIANO IN VAL DI PESA**

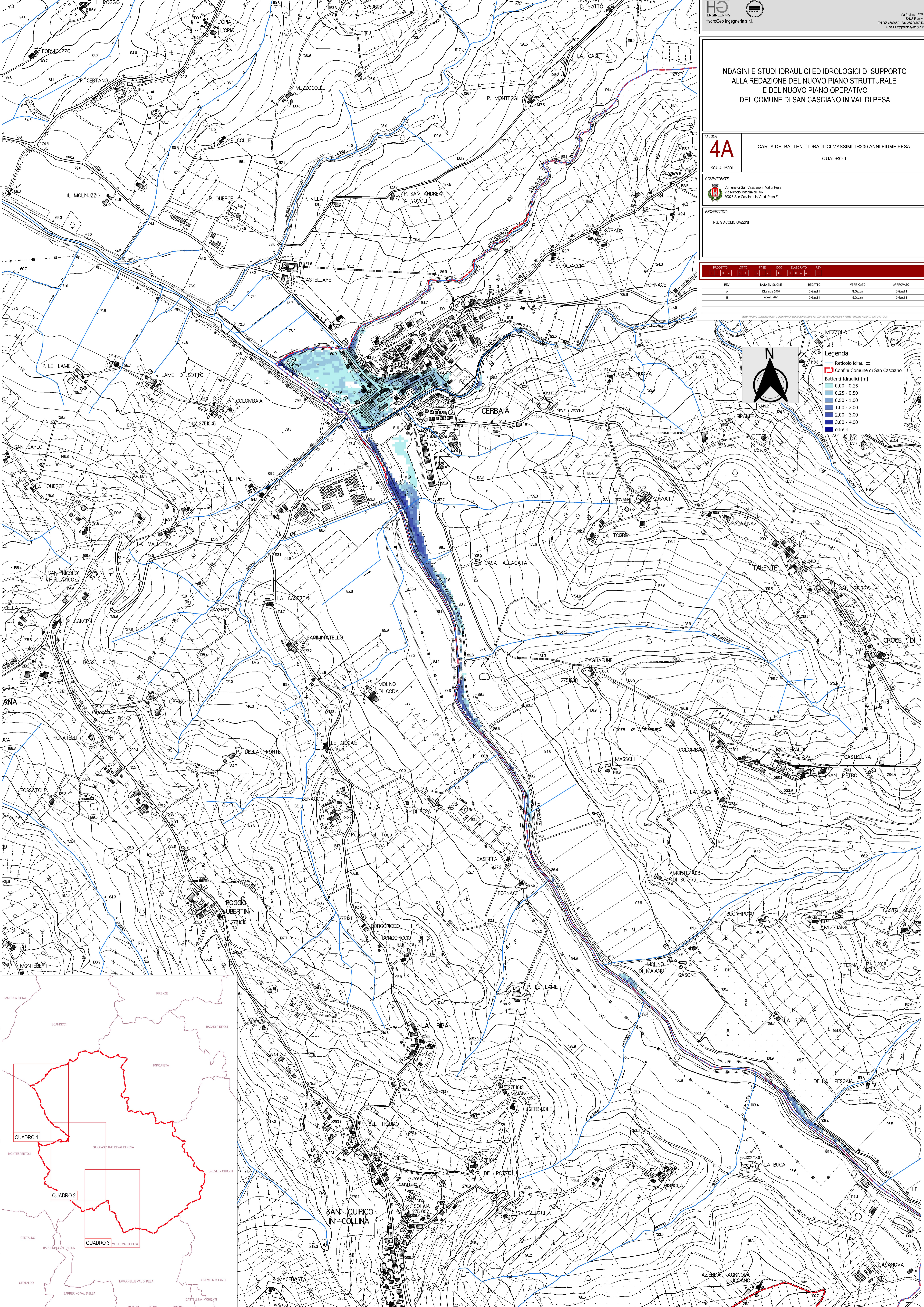
TAVOLA
4A

CARTA DEI BATTENTI IDRAULICI MASSIMI TR200 ANNI FIUME PESA
 QUADRO 1










SCALA 1:5000
 COMMITTENTE

 Comune di San Casciano in Val di Pesa
 Via Niccolò Machiavelli, 58
 50025 San Casciano in Val di Pesa FI

PROGETTISTI
 ING. GIACOMO CAZZANI

REVISIONE	DATA	REDAZIONE	VERIFICATO	APPROVATO
A	Disembre 2018	G. Cazzani	G. Cazzani	G. Cazzani
B	Agosto 2021	G. Cazzani	G. Cazzani	G. Cazzani



Legenda

-  Reticoio idraulico
-  Confini Comune di San Casciano
- Battenti Idraulici (m)**
-  0.00 - 0.25
-  0.25 - 0.50
-  0.50 - 1.00
-  1.00 - 2.00
-  2.00 - 3.00
-  3.00 - 4.00
-  oltre 4

